



PREFEITURA DO MUNICÍPIO DE CAJAMAR
ESTADO DE SÃO PAULO

OFÍCIO Nº 241/2021 - PMC/SMG

Cajamar/SP, 15 de abril de 2021.

Referente: **Requerimento nº 060/2021**
3ª Sessão

CAMARA MUNICIPAL DE CAJAMAR

	PROTOCOLO	DATA	USUÁRIO
Senhor Presidente,	843/2021	20/04/2021	ester


Com os nossos cordiais cumprimentos, pelo presente, em atenção ao **Requerimento nº 060/2021**, de autoria do Nobre Vereador Flavio Alves Ribeiro, e subscrito pelo Vereador Jefferson Rodrigo Oliveira Silva, encaminhamos as informações prestadas pela Secretaria Municipal de Mobilidade e Desenvolvimento Urbano, por meio de seu **Memo nº 113/2021 - DMH**, cópia anexa.

Sendo o que tínhamos a informar, aproveitamos o ensejo para externar nossos protestos de estima e consideração.

Atenciosamente,


DANILO BARBOSA MACHADO
Prefeito Municipal

Excelentíssimo Senhor
SAULO ANDERSON RODRIGUES
Presidente da Câmara do Município de
CAJAMAR – SP

*Recebido
22/04/21*


Cajamar, 25 de março de 2021.

Memo nº 113/2021 - DMH

Ref: Memorando nº 496/2021 – DTL/SMG

Assunto: Requerimento nº 060/2021

Concernente ao memorando em epígrafe, informamos o quanto segue:

Atinente aos núcleos São Benedito I e II, gravados como Zeis no Plano Diretor, sob os nº19 e 32 respectivamente, sendo objetos de Ação Civil Pública de nº 0004461-41.2007.8.6.0108.

Em cumprimento ao Termo de Ajustamento de Conduta firmado aos 12 de novembro de 2007, nos autos retro, fora doado a este Município, pelo Espólio de Paulo Burkhard, área equivalente a 333.585,29m², composta pelas Matrículas 128.697, 128.699 e 128.701, assentadas no 2º Cartório de Registro de Imóveis de Jundiá-SP, as quais são objeto de regularização fundiária.

Em atenção às indagações relativas ao Processo de Regularização Fundiária, esclarecemos que além do Estudo Preliminar de Desconformidades, a área é objeto de Levantamento Planialtimétrico Cadastral, em atendimento ao inciso I do artigo 35 da Lei 13.465/17.

Após a sua finalização, serão definidas as áreas passíveis de regularização e será elaborada planta do perímetro do núcleo, com a demonstração das matrículas atingidas, projeto urbanístico, memoriais descritivos e estudos técnicos de risco.

DEPARTAMENTO
TÉCNICO
LEGISLATIVO
Recibido em
26 MAR 2021

Handwritten signature and initials
13.55



CAJAMAR
PREFEITURA


MOBILIDADE E DESENVOLVIMENTO URBANO

Concomitantemente, este Departamento realizará a selagem e cadastramento dos imóveis, de forma a verificar a quantidade de lotes e domicílios a serem especificadas no projeto urbanístico da área.

Permanecemos a disposição para sanar eventuais dúvidas, bem como aproveitamos para externar nossos protestos de elevada estima e distinta consideração.

Camila Flávia Rosa Barreto

Gestora de Departamento de Habitação



Leandro Morette Arantes

Secretário Municipal de Mobilidade e Desenvolvimento Urbano



Câmara Municipal de Cajamar

Estado de São Paulo

GABINETE DO VEREADOR

REQUERIMENTO Nº 060 / 2021

Senhor Presidente,

Senhores Vereadores,

Requeiro dentro das normas regimentais desta Casa de Leis e pós deliberação do plenário para que o Exmo. Prefeito Danilo Barbosa Machado informe a essa Casa de Leis, qual a previsão para a Regularização das escrituras dos Bairros do km 40 e Km 41,5 km 42 e no km 43 Bairro são Benedito.

JUSTIFICATIVA

Justifico o presente Requerimento, tendo em vista a situação dos moradores desses bairros e irregular pois atualmente os mesmos não possuem escrituras das suas moradias.

Plenário Ver. Waldomiro dos Santos, 01 de março de 2.021.


FLAVIO ALVES RIBEIRO
Flavio Comajo
Vereador


Jefferson Rodrigo Oliveira Silva
Vereador


CÂMARA MUNICIPAL DE CAJAMAR

PROTOCOLO
356/2021

DATA
01/03/2021

USUÁRIO:
martin

CÂMARA MUNICIPAL DE CAJAMAR
APROVADO em discussão e votação única
na 3ª sessão Ordinária
com 13 (Treze) votos favoráveis
e 01 (um) votos contrários
em 10/03/2021


Saulo Anderson Rodrigues
Presidente